

# ZACÍLENÍ PODPORY Z EVROPSKÝCH ZDROJŮ

Zacílení prostředků z Evropských strukturálních a investičních fondů do specifických typů území se specifickými potřebami se nazývá **územní dimenze**. Cílem je podpora konkurenceschopnosti a vyrovnávání územních disparit. Podle druhu problému, který je třeba v daném území řešit, rozlišujeme různé typy územní dimenze.

## Územní dimenze pro řešení sociálního začleňování

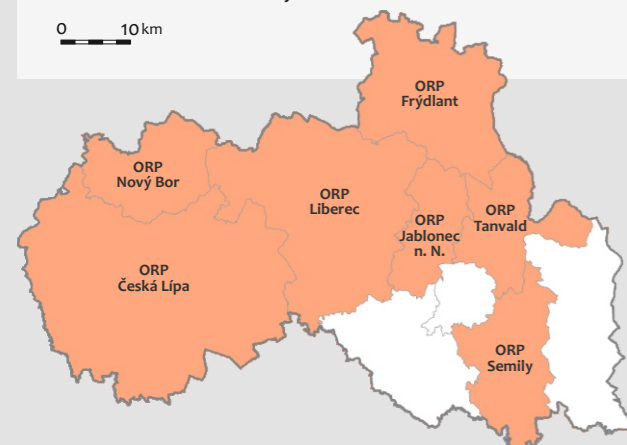
Problematika sociálního začleňování je řešena prostřednictvím intervencí z IROP a dále z OP Zaměstnanost a OP Výzkum, vývoj a vzdělávání. Patří sem území těch obcí s rozšířenou působností, v jejichž správním obvodu se nacházejí sociálně vyloučené lokality.

### Sociálně vyloučené lokality

vymezeno dle kritérií Analýzy sociálně vyloučených lokalit, 2015

ORP se sociálně vyloučenou lokalitou

0 10 km



## Územní dimenze v sociální a vzdělávací sféře

Jedná se o účelově vymezené funkční regiony řešící dané téma v oblasti sociální a vzdělávací sféry a problematika je řešena v rámci IROP a OP Výzkum, vývoj a vzdělávání.

## Územní dimenze zaměřená na oblast životního prostředí

V rámci oblasti životního prostředí jsou vymezena specifická území. Jedná se například o území s legislativní ochranou přírody, záplavová území, lokality vedené v Systému evidence kontaminovaných míst, území s identifikovanými kumulovanými jevy a riziky a jiné. Daná problematika je řešena prostřednictvím intervencí z IROP a OP Životní prostředí.

### Území se zvýšeným rizikem z mimořádných událostí

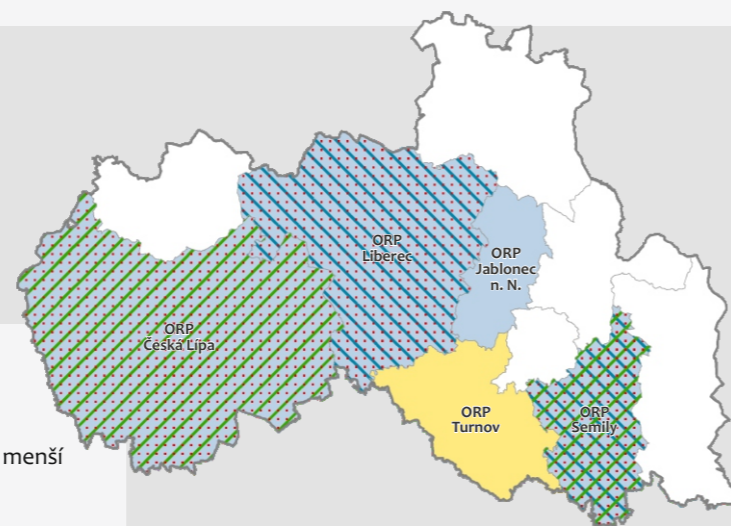
vymezeno dle podmínek operačních programů, 2015

ORP, na jejichž území je stanice HZS ČR ohrožená povodní Q<sub>20</sub> a menší

ORP dotčené zvýšeným rizikem z mimořádných událostí:

- způsobených suchem
- způsobených orkány a větrnými smrštěmi
- způsobených sněhovými srážkami a masivními námrazami
- způsobených havárií nebezpečných látek

0 10 km



## Územní dimenze pro řešení problémů v oblasti trhu práce a podnikání

Problematika trhu práce a podnikání je řešena prostřednictvím vymezení území s vysokou mírou nezaměstnanosti, v hospodářsky problémových nebo strukturálně postižených regionech.

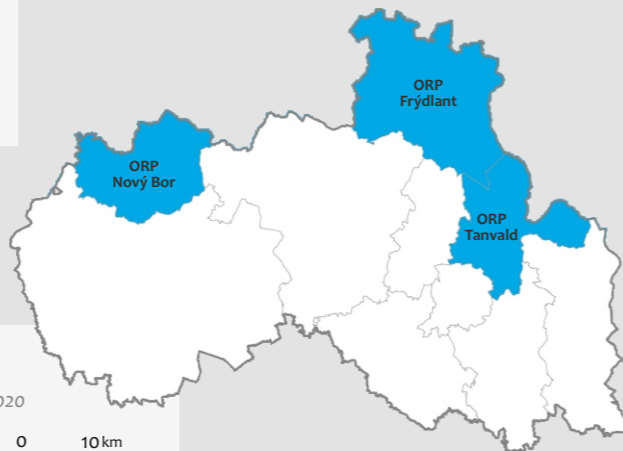
Podpora v této oblasti je zajištěna intervencemi z OP Zaměstnanost a OP Podnikání a inovace pro konkurenceschopnost.

### Hospodářsky problémové regiony

vymezeno dle Strategie regionálního rozvoje ČR 2014-2020

hospodářsky problémové regiony

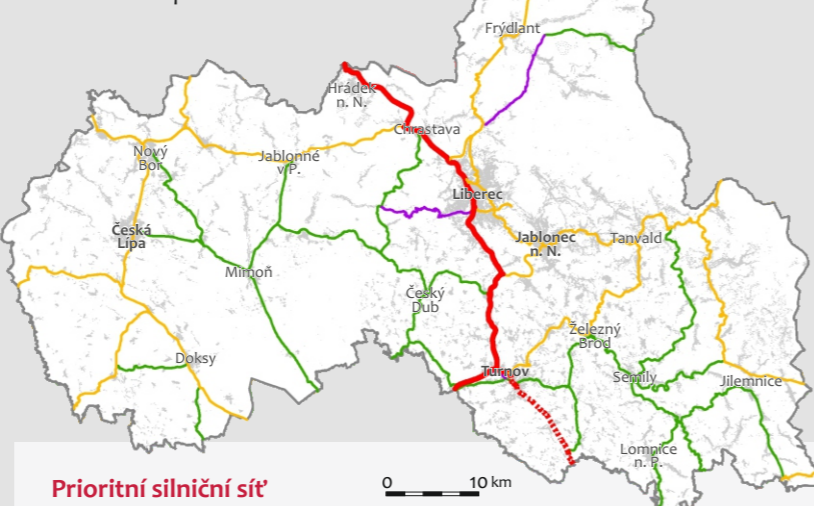
0 10 km



## Územní dimenze řešící dopravní dostupnost

Problematikou dopravní dostupnosti je třeba se zabývat v území s potřebou koncepčního řešení dopravní dostupnosti, na dopravních liniích a koridorech. Konkrétně se jedná například o silnice splňující kritéria nastavená v IROP, silnice a železnice zahrnuté do sítě TEN-T nebo cyklotrasy, které jsou součástí páteřní sítě dálkových cyklotras v ČR.

Dopravní dostupnost je kromě IROP řešena i v OP Doprava.



### Prioritní silniční síť

vymezeno dle podmínek OP, 2015

0 10 km

### Prioritní regionální silniční síť - podporovatelná z IROP:

- TEN-T
- TEN-T (plánované úseky)
- nadřazená silniční síť mimo TEN-T
- silnice II. třídy
- silnice III. třídy

Územní dimenze může být realizována dvěma způsoby, buď individuálními projekty prostřednictvím výzev zacílených na konkrétní typy území, nebo integrovanými projekty v rámci realizace integrovaných nástrojů. Integrované nástroje jsou v Libereckém kraji zastoupeny strategiemi komunitně vedeného místního rozvoje jednotlivých místních akčních skupin a Integrovaným plánem rozvoje území Liberec - Jablonec nad Nisou (IPRÚ).

## Územní dimenze pro rozvoj měst a jejich zázemí

V rámci tohoto typu územní dimenze je v Libereckém kraji sledováno urbánní území, které je řešeno prostřednictvím integrovaného nástroje IPRÚ (Integrovaný plán rozvoje území Liberec - Jablonec nad Nisou). Dále jsou sledována rozvojová území podle typologie ze Strategie regionálního rozvoje České republiky 2014-2020.

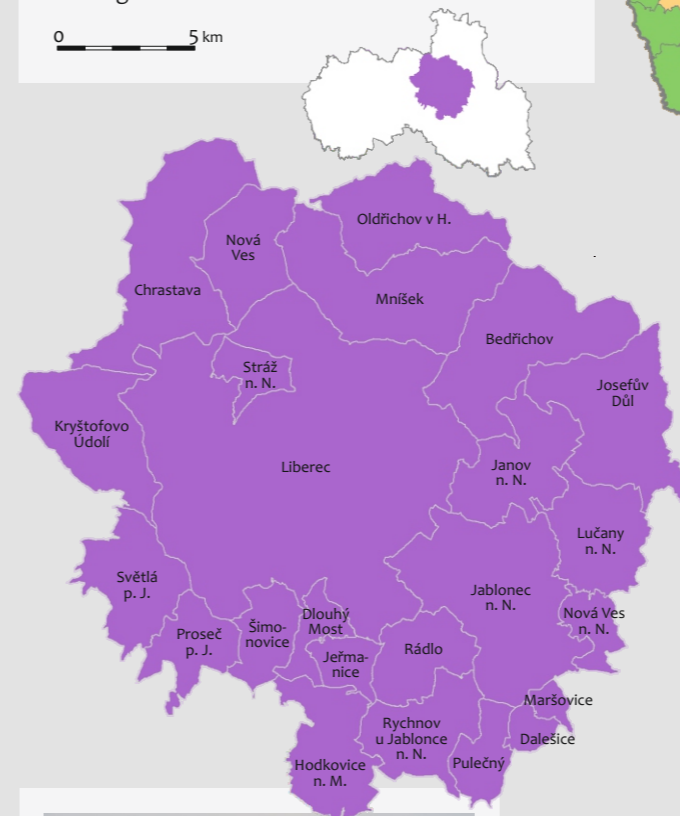
Územní dimenze pro oblast rozvoje měst a jejich zázemí je v případě Libereckého kraje sledována v rámci operačních programů Doprava a Výzkum, vývoj a vzdělávání.

### Urbánní území řešené integrovanými nástroji

vymezení aglomerace pro IPRÚ Liberec - Jablonec nad Nisou

aglomerace Liberec - Jablonec nad Nisou

0 5 km



Zřícenina hradu Trosky

## Územní dimenze pro rozvoj venkova

Rozvoj venkova je podporován prostřednictvím Strategii komunitně vedeného místního rozvoje, které jsou zpracovávány pro jednotlivé místní akční skupiny. Územní dimenzi tak představují území jednotlivých MAS, kterých je na území Libereckého kraje celkem 9.

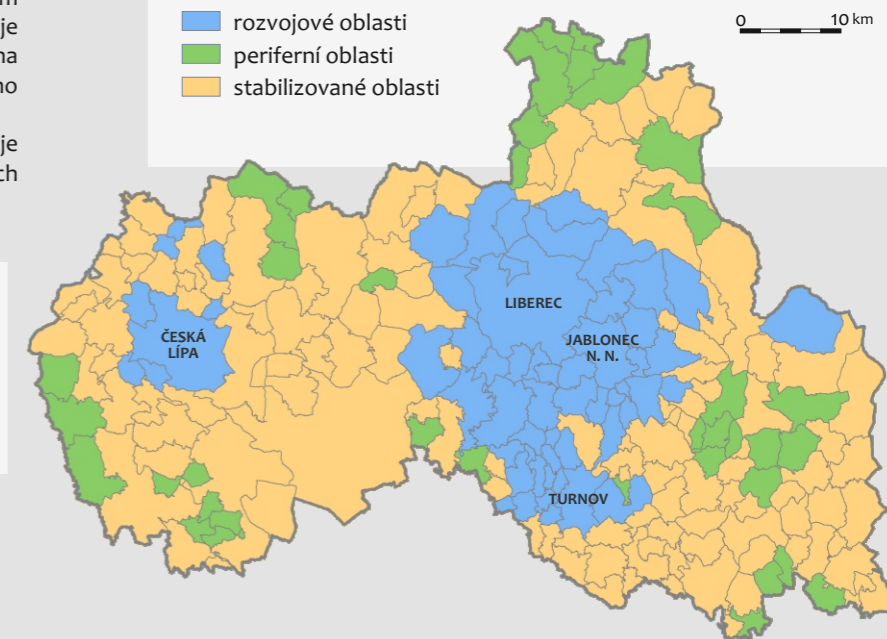
Rozvoj venkova je finančně podporován v OP Zaměstnanost a Životní prostředí, dále pak v Integrovaném regionálním operačním programu a Programu rozvoje venkova.

### Typologie území

vymezeno dle Strategie regionálního rozvoje ČR 2014-2020

- rozvojové oblasti
- periferní oblasti
- stabilizované oblasti

0 10 km



## Jinak vymezená územní dimenze

Jinak vymezená územní dimenze obsahuje témata v oblasti dostupnosti vysokorychlostního internetu, podpory území s významnými hodnotami kulturního dědictví, zvýšení kvality zdravotní péče nebo zefektivnění a zkvalitnění výkonu služeb veřejné správy.

Problematika je řešena prostřednictvím intervencí z OP Podnikání a inovace pro konkurenceschopnost a z Integrovaného regionálního operačního programu (IROP).



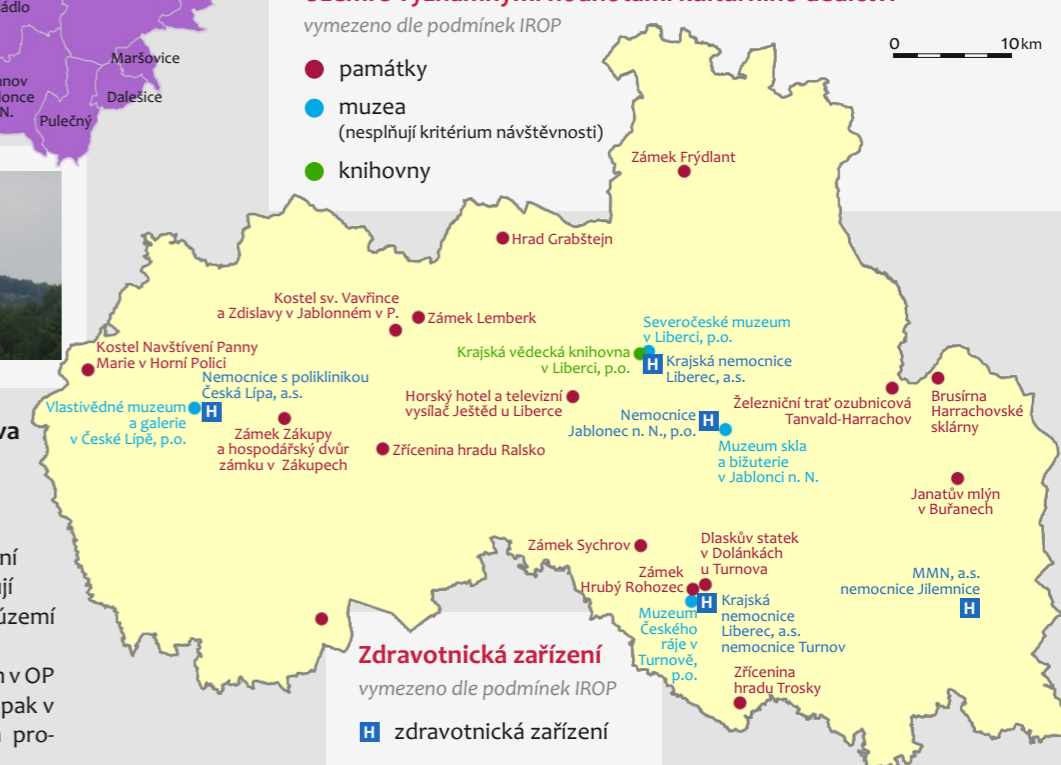
www.rsk-lk.cz

### Území s významnými hodnotami kulturního dědictví

vymezeno dle podmínek IROP

- památky
- muzea (nesplňují kritérium návštěvnosti)
- knihovny

0 10 km



### Zdravotnická zařízení

vymezeno dle podmínek IROP

zdravotnická zařízení